N
O E
S

Città di Segrate

VIA 1° MAGGIO (CAP 20090)
Tel.02/269021
www.comune.segrate.mi.it

OGGETTO: PROGETTO ESECUTIVO
INTERVENTI DI RIQUALIFICAZIONE CAMPO DI CALCIO A 5 c/o IL PARCO DI VIA BORIOLI E REALIZZAZIONE DI NUOVA AREA SKYFITNESS

TAVOLA: 01

DESCRIZIONE:
PLANIMETRIA DI INQUADRAMENTO
PLANIMETRIA CATASTALE
PLANIMETRIA AZZONAMENTO

SCALA:
1:50000
1:2000

IL RESPONSABILE DEL PROCEDIMENTO
Ing. Annapaola De Lotto

Collaboratori:
Geom. Emanuele Bardella

IL PROGETTISTA
Ing. Annapaola De Lotto

Il presente documento è sottoscritto con firma digitale ai sensi dell'art. 21 D.Lgs. 82/2005.

Inquadramento

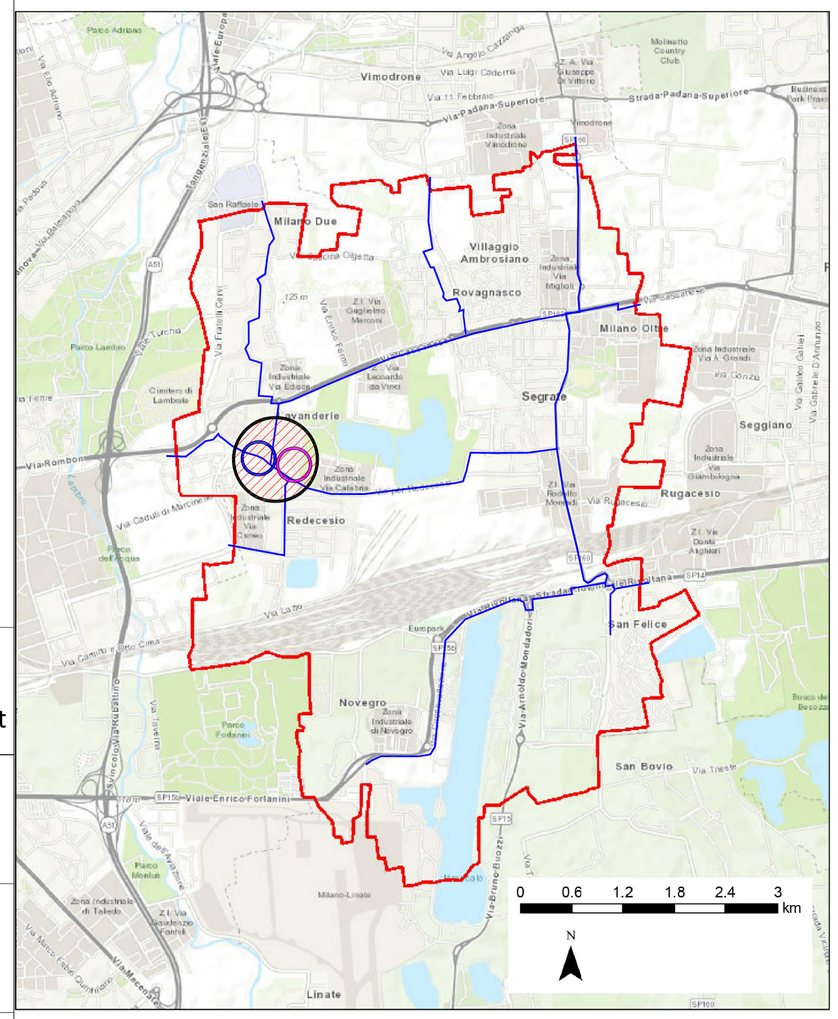

CONFINE COMUNALE
PRINCIPALI PERCORSI CICLABILI E DI CICLOPOLITANA ESISTENTI
RIQUALIFICAZIONE CAMPO DI CALCIO A 5 c/o IL PARCO DI VIA BORIOLI E REALIZZAZIONE DI NUOVA AREA SKYFITNESS
PROGETTO DI RIGENERAZIONE URBANA PARCO VIA GUZZI APPROVATO CON DET.582 DEL 02.07.21
AREA OGGETTO DI RIQUALIFICAZIONE URBANA

Catasto con ortofoto

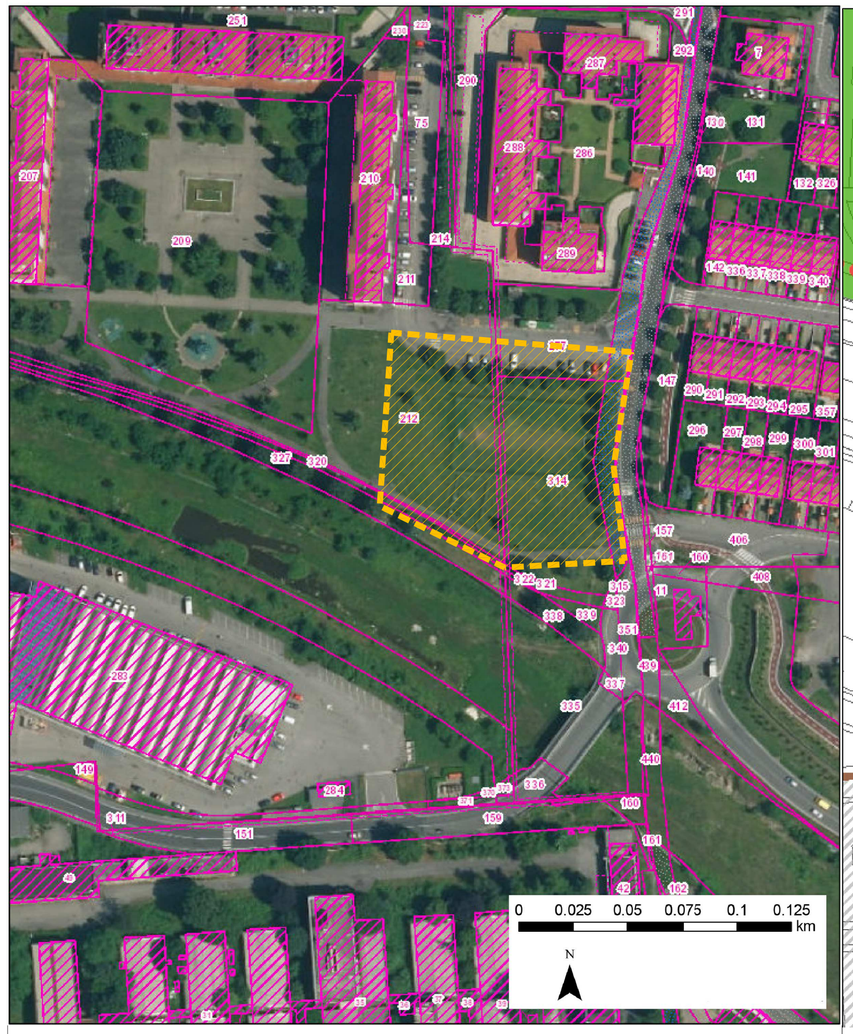

AREA DI INTERVENTO PROGETTO DI RIQUALIFICAZIONE CAMPO DI CALCIO A 5 c/o IL PARCO DI VIA BORIOLI E REALIZZAZIONE DI NUOVA AREA SKYFITNESS

PdS02 - Azzonamento

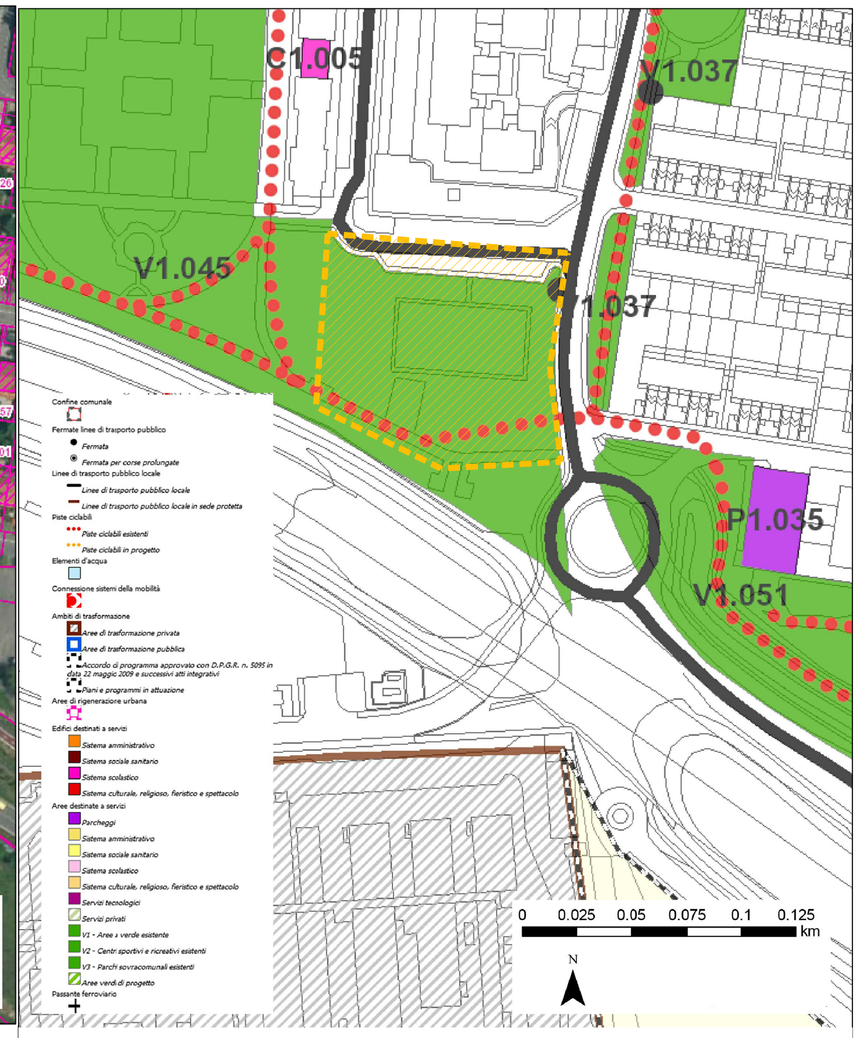

AREA DI INTERVENTO PROGETTO DI RIQUALIFICAZIONE CAMPO DI CALCIO A 5 c/o IL PARCO DI VIA BORIOLI E REALIZZAZIONE DI NUOVA AREA SKYFITNESS